

**Secretaria de Meio Ambiente e Desenvolvimento Sustentável - SEMAD**  
**Centro de Informações Meteorológicas e Hidrológicas do Estado de Goiás - CIMEHGO**  
**Sala de Situação de Monitoramento de Riscos e Desastres Naturais**

Boletim nº: 0170

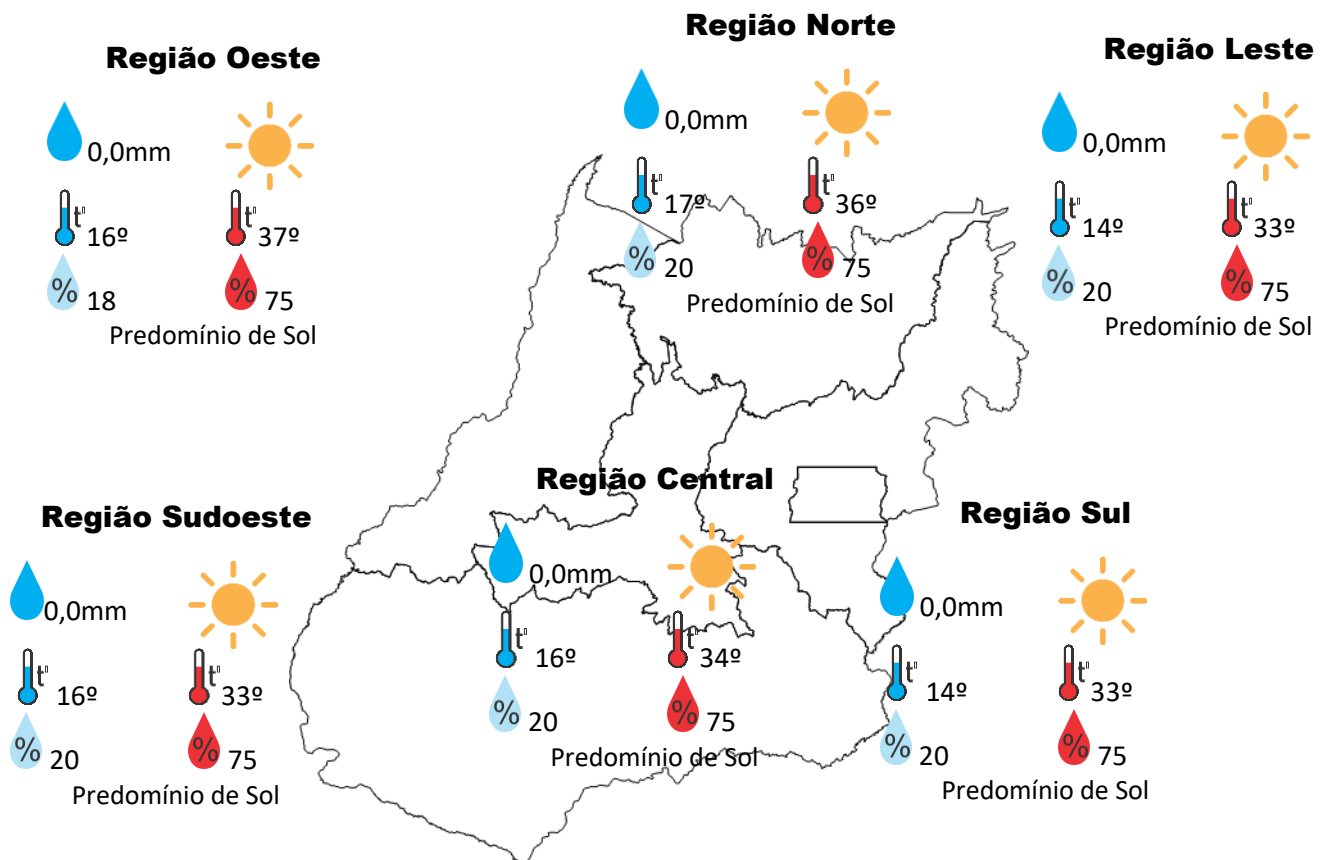
Elaborado na data: **17/07/2023**

Previsão para data: **18/07/2023**

**Informações do Tempo para o Estado**

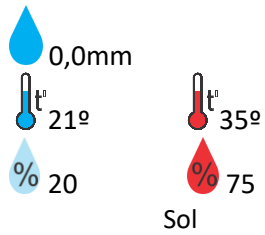
**Terça-feira**, com tempo estável e predomínio de sol em todas as regiões de Goiás, temperaturas mínimas amenas pela manhã em algumas regiões do Estado. A umidade relativa do ar estará em queda no período vespertino, onde poderemos registrar índices menores que 20% caracterizando assim estado de **ALERTA**.

**Capital:** Predomínio de sol, com temperatura máxima podendo chegar aos 31°C e umidade relativa do ar variando entre 20% a 75%, o nascer do sol será às 06:46hs e o pôr do sol às 18:00hs.

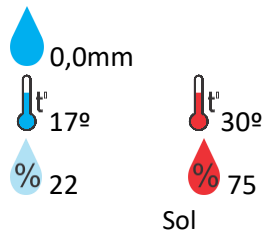


### Previsão para alguns municípios:

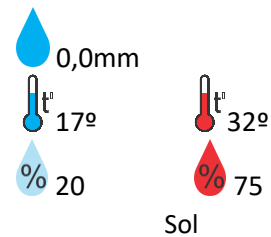
#### Porangatu



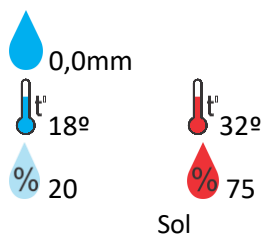
#### Catalão



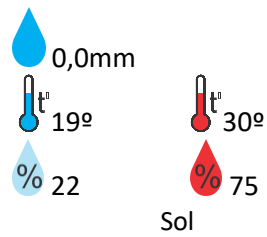
#### Jataí



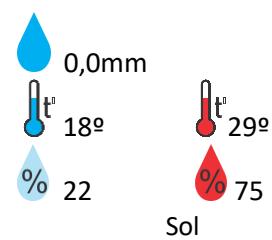
#### Rio Verde



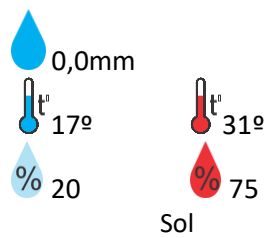
#### Luziânia



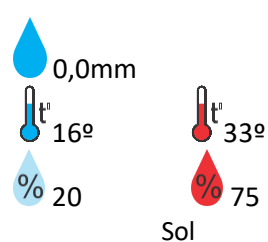
#### Anápolis



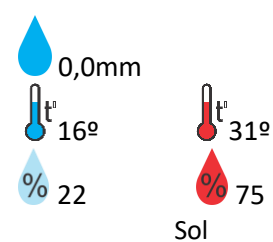
#### Goiânia



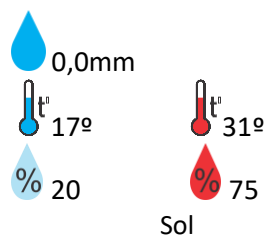
#### Itumbiara



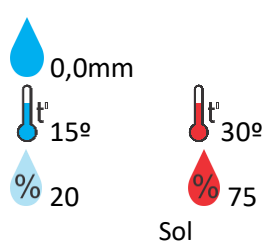
#### Ouvidor



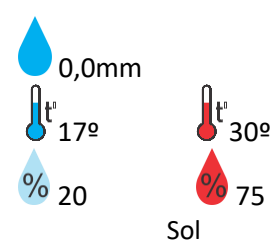
#### Goiandira



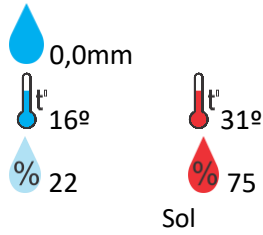
#### Três Ranchos



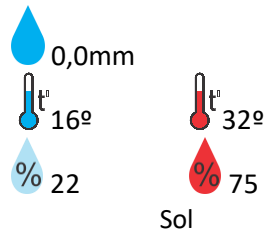
#### Cumari



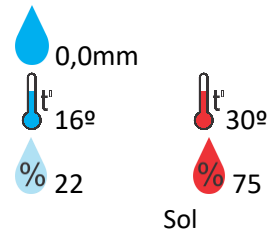
### Ipameri



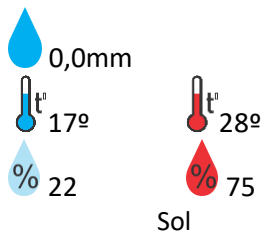
### Nova Aurora



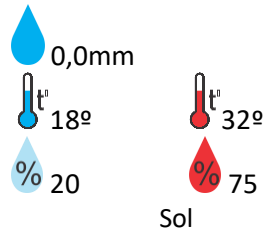
### Formosa



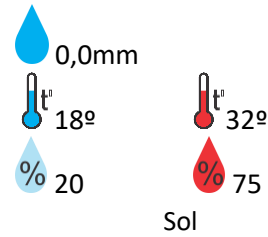
### Cristalina



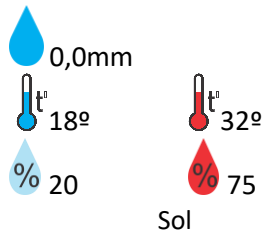
### Santa Helena



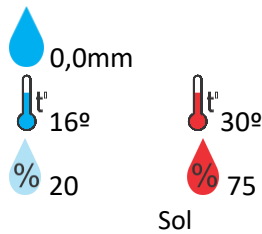
### Ceres



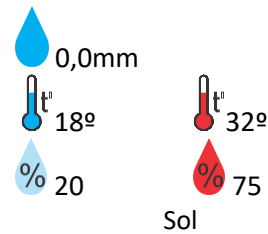
### Goianésia



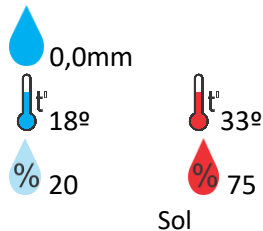
### Davinópolis



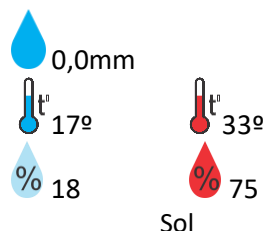
### Rubiataba



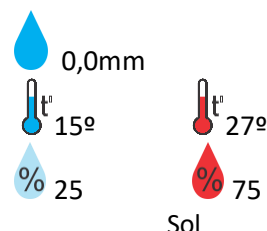
### Flores de Goiás



### Iporá



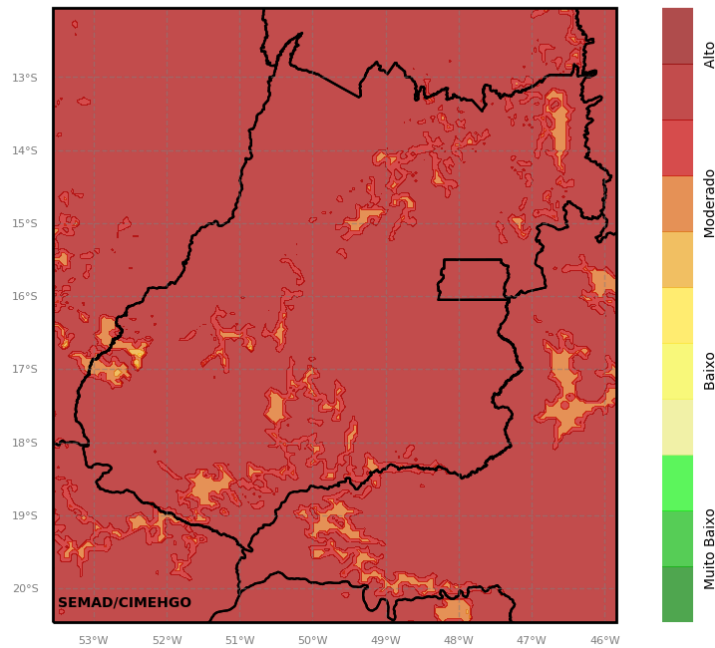
### Alto Paraíso



**OBS:** As informações contidas nesse boletim do tempo levam em consideração dados das variáveis meteorológicas previstas por modelos meteorológicos e análise de imagens de satélite do dia 17/07/2023 às 07:00 horas

**Prognóstico de Risco de Incêndio para o Estado de Goiás no dia 18/07/2023**

**Risco de Incêndio (Índice de Haines)**  
Iniciado em 16/07/2023 12 UTC - Previsão para 18/07/2023 - WRF 4km



**Risco de Incêndio por Regiões do Estado**

**Região Norte**



**Região Leste**



**Região Sul**



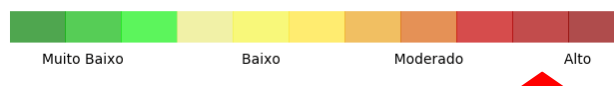
**Região Sudoeste**



**Região Oeste**



**Região Central**



O objetivo das informações descritas acima é demonstrar as regiões mais críticas e favoráveis ao desenvolvimento de queimadas, associadas aos fatores climáticos. Lembrando que neste período, a maioria das queimadas são provocadas, e que necessitamos de uma consciência ambiental, a fim de não propagar as queimadas, esta prática danosa para a cidade e para o campo.